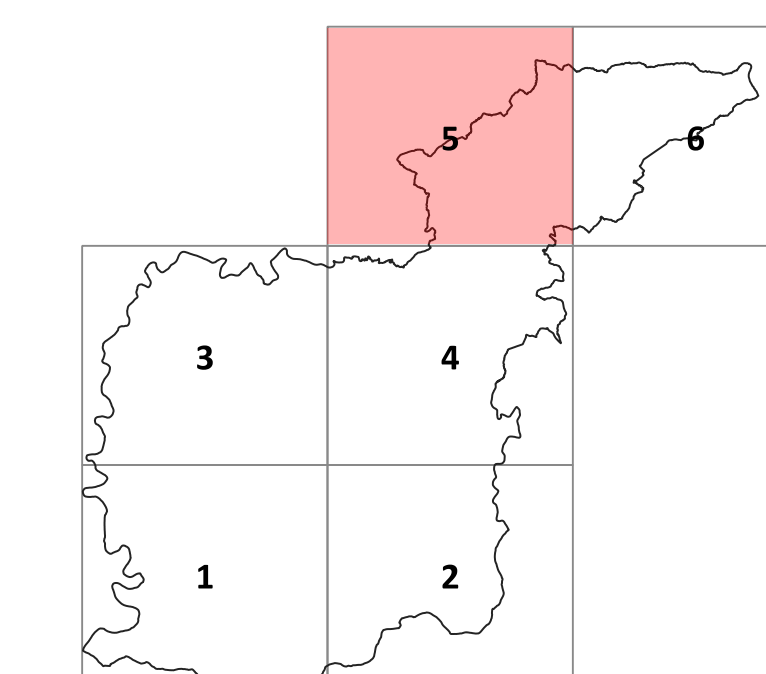


5







Roberto Vezosi, capogruppo
Stefania Rizzotti, Idp studio
Massimiliano Rossi, Fabio Poggi, Davide
Giovannuzzi, Mirko Frasconi, Matteo Frasconi,
ProGeo Engineering s.r.l.
Laura Galmacci, Nicolò Battistoni
Monica Coletta, Studio Tecnico Agostoli di Coletta,
Frassinetti, Sarlica
Stefano Campana
Martina Romeo

Maria Rita Cecchini (VAS)
Massimo Tofanelli




Ottobre 2023

Scala 1:10.000

LEGENDA

-  Confine Comunale
-  Area all'interno del quale sono stati condotti studi idraulici di dettaglio
-  Territorio Urbanizzato
-  Viabilità Principale

Area a pericolosità geologica

-  Pericolosità geologica molto elevata (G.4)
-  Pericolosità geologica elevata (G.3)
-  Pericolosità geologica media (G.2)

Area ed elementi esposti a fenomeni geologici - Piano P.C.

-  Edifici strategici e adibiti a coordinamento
-  Edifici sensibili
-  Area di Ammassamento dei Soccorritori
-  Area di Attesa
-  Area di Ricovero
-  Area di Ricovero in Corso di Valutazione
-  Punto di Raccolta
-  Posto Medico Avanzato
-  Zona Atterraggio Elicotteri
-  Zona Atterraggio Elicotteri (H)

